




विद्यासागर स्कूल, इंदौर

बस रूट नंबर 01

बस नं 09 एस 1479 / क्षमता 69 + 1



S.No	क्षेत्र	बसस्टॉप	पहुचना		प्रस्थान	
			प्रथम ट्रिप	द्वितीयट्रिप	प्रथम ट्रिप	द्वितीयट्रिप
1		दुधिया		08.05	02.00	
2		मानसरोवर		08.10	01.52	
3		विनायक टाउनशिप		08.12	01.50	
4		पुष्प रत्न कालोनी		8.13	01.45	
5	उनो पार्क रोड	संघवी रेसीडेंसी	7.05	8.15	1.42	3.15
6		कालिंदी मिडटाउन	7.06	8.18	1.41	3.12
7		निलगिरी	7.07	8.20	1.40	3.10
8		पर्ल गेलेक्सी	7.09	8.22	1.36	3.06
9		कोसमोस सिटी	7.10	8.24	1.35	3.05
10		संपत गार्डन	7.10	8.27	1.33	3.03
11		श्रीजी वेली	7.12	8.30	1.32	3.02
12		श्रीजी हाईइट्स	7.13	8.35	1.30	3.00
13	भिचोली रोड	सरकारी स्कूल गेट	7.15	8.40	1.20	2.50
14		नंदी परिसर गेट	7.18	8.42	1.18	2.48
15		गोलू किराना	7.19	8.46	1.17	2.47
16		मरीमाता चौराहा	7.20	8.50	1.16	2.46
17		मालवीय मोहल्ला	7.21	8.52	1.15	2.45
18		स्कूल	7.30	9.10	1.05	2.45






विद्यासागर स्कूल, इंदौर

बस रूट संख्या 02

बस नं MP 09 एफए 7199 / बैठक क्षमता __34 + 2

क्रमांक	क्षेत्र	बसस्टॉप	पहुचना			प्रस्थान	
			प्रथमट्रिप		द्वितीय ट्रिप	प्रथमट्रिप	द्वितीयट्रिप
1	वन विभाग	विश्राम भवन	6.45		8.30	1.52	3.26
2		सेंटपाल स्कूल	6.47		8.31	1.51	3.25
3		गीता नगर पुल	6.48		8.33	1.49	3.22
4		अजित क्लब	6.50		8.35	1.47	3.20
5	गीताभवन	बख्तावर नगर	6.52		8.37	1.46	3.19
6		परिचारिका नगर	6.54		8.40	1.43	3.16
7		वंदना नगर	6.56		8.41	1.42	3.14
8	गीतानगर	अर्चना मेडिकल	6.58		8.42	1.41	3.13
9		सवर्ण वाटिका	07.00		8.43	1.40	3.12
10		पावर डीपी साई मंदिर	07.01		8.45	1.38	3.10
11		सरस्वती स्कूल	07.05		8.46	1.37	3.09
12	तिलक नगर	जैन मंदिर	07.08		8.50	1.33	3.05
13		ऑटो स्टैंड	07.10		8.55	1.28	3.03
14	महावीर नगर	गार्डन	7.12		8.58	1.25	3.00
15	स्कूल	स्कूल	7.30		9.10	1.05	2.45



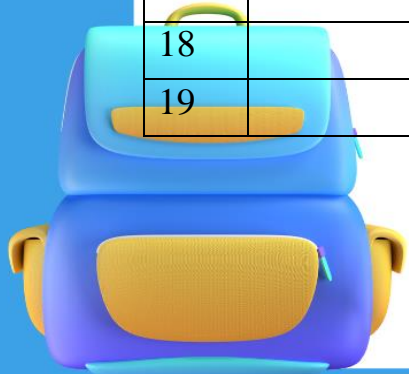


विद्यासागर स्कूल , इंदौर

बस रूट नंबर 12

बस नं MP 09 एफए 2179 / बैठक क्षमता _50 + 2 _

S.No	क्षेत्र	बसस्टॉप	पहुचना		प्रस्थान	
			प्रथमट्रिप	द्वितीयट्रिप	प्रथमट्रिप	द्वितीयट्रिप
1	टेलीफोन नगर	स्कूल के पास	7.00	8.40	1.45	3.15
2	बंगाली चौराहा	लोखंड वाला	7.06	8.45	1.37	3.09
3		सावरिया सैंडविच	7.07	8.47	1.36	3.08
4		अडोस पड़ोस	7.10	8.48	1.34	3.06
5		अरिहंत गेस	7.11	8.50	1.33	3.05
6	महादेव तोतला नगर	सर्विस रोड	7.12	8.52	1.32	3.04
7	स्कीम 140	पावर हाउस	7.13	8.53	1.31	3.03
8		अनमोल एलाईट	7.14	8.55	1.29	3.01
9		ओनडोर मार्केट	7.15	8.57	1.27	2.59
10		टुलिप मल्टी	7.16	8.58	1.26	2.58
11		मास्क हॉस्पिटल	7.17	9.00	1.25	2.57
12		पंजाब ने. बैंक	7.18	9.01	1.23	2.55
13	स्कीम 140	नास्ता पॉइंट	7.19	9.02	1.22	2.52
14	पासपोर्ट ऑफिस	आनंदवन	7.20	9.03	1.19	2.49
15	अग्रवाल स्कूल	खिचड़ी दुकान	7.21	9.04	1.18	2.48
16		सांवरिया मंदिर	7.22	9.04	1.17	2.47
17		आकाश हॉस्पिटल	7.23	9.05	1.16	2.46
18		वैष्णो धाम मंदिर	7.24	9.05	1.15	2.45
19		स्कूल	7.30	9.10	1.05	2.45




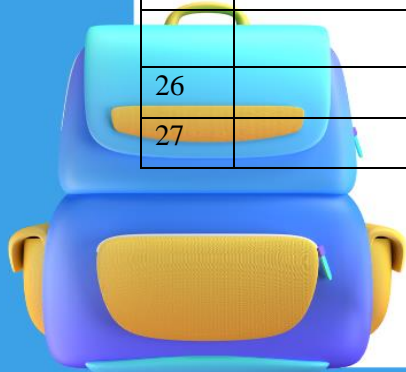


विद्यासागर स्कूल , इंदौर

बस रूट नंबर - 04

बस नं MP 09 FA 7399 / बैठक क्षमता 51 +1

क्रमांक	क्षेत्र	बसस्टॉप	पहुचना		प्रस्थान	
			प्रथमट्रिप	द्वितीयट्रिप	प्रथमट्रिप	द्वितीयट्रिप
1	संवाद नगर	दरगाह के पास	6.30	8.10	2.14	3.37
2	रेडियो कालोनी	आजाद नगर चौराहा	6.32	8.12	2.13	3.35
3		आकाश वाणी	6.33	8.13	2.12	3.34
4		मेडिकल हॉस्टल गेट	6.34	8.14	2.11	3.33
5		इनकम टेक्स कालोनी	6.35	8.15	2.09	3.31
6		डेली कॉलेज गेट	6.36	8.16	2.07	3.29
7	मूसाखेड़ी	काली पुलिया	6.37	8.17	2.05	3.27
8		अजय बाग कालोनी	6.38	8.18	2.03	3.25
9		अलकापुरी मेन रोड	6.39	8.19	2.01	3.24
10		टेम्पो स्टैंड	6.40	8.20	2.00	3.23
11		रोहित कलेक्सन	6.41	8.21	1.59	3.22
12		सीताराम पब्लिक स्कूल	6.41	8.22	1.58	3.21
13		रिंग रोड चौराहा	6.42	8.24	1.55	3.20
14	मयूर नगर	पानी की टंकी	6.47	8.30	1.50	3.15
15		पावर ग्रिड	6.49	8.33	1.46	3.11
16		राम नगर मेन रोड	6.51	8.34	1.44	3.09
17	रिंग रोड	पिंक सिटी मेन रोड	7.01	8.38	1.40	3.05
18		शांति नगर चौराहा	7.02	8.40	1.38	3.03
19		मुल्तानी सोना ट्रेवल्स	7.04	8.41	1.37	3.02
20	चौहान नगर	पापा बेकरी	7.05	8.42	1.36	3.01
21		जयराम टी स्टाल	7.07	8.43	1.35	3.00
22	ग्रेटर ब्रजेश्वरी	रॉयल रेसीडेंसी	7.10	8.44	1.34	2.59
23		कालिंदी कुंज	7.13	8.46	1.32	2.57
24		शालीमार पाम्स	7.14	8.48	1.30	2.55
25		आरव टावर	7.20	8.53	1.25	2.50
26		लाभम मल्टी	7.22			
26		कल्याण संपत	7.25	9.05	1.20	2.45
27		स्कूल	7.30	9.10	1.05	2.45



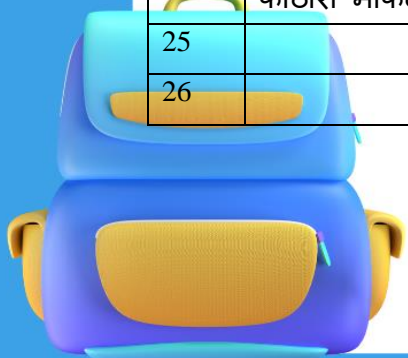


विद्यासागर स्कूल , इंदौर

बस रूट नंबर - 07

बस नं MP 09 PA1099 / बैठक क्षमता 46 + 2

क्रमांक	क्षेत्र	बसस्टॉप	पहुचना		प्रस्थान	
			प्रथमट्रिप	द्वितीयट्रिप	प्रथमट्रिप	द्वितीयट्रिप
1	60 फिट रोड	लक्ष्मी डेरी	6.20	8.00	2.10	3.36
2		गुरुकृपा गार्डन	6.21	8.02	2.09	3.35
3		राम मंदिर	6.22	8.06	2.08	3.34
4		साहू नगर	6.23	8.07	2.07	3.33
5		पल्हर नगर मेन रोड	6.24	8.08	2.06	3.32
6		बाबा गार्डन	6.25	8.09	2.05	3.31
7		गोकुल धाम	6.26	8.10	2.05	3.31
8	एअरपोर्ट रोड	एरोड्रम थाना	6.27	8.11	2.04	3.30
9		विद्याधाम मंदिर	6.29	8.12	2.03	3.29
10		बी एस फ पानी की टंकी	6.30	8.15	2.02	3.28
11		मोसा जलेबी	6.31	8.16	2.00	3.26
12		अग्रसेन नगर चौराहा	6.33	8.18	1.58	3.25
13	बड़ा गणपति	मोसा जलेबी	6.35	8.19	1.56	3.21
14		पंचकुइया चौराहा	6.36	8.20	1.55	3.20
15	राजमोहल्ला	पेट्रोल पंप	6.37	8.22	1.52	3.18
16		भैया प्रिंटर	6.39	8.23	1.51	3.17
17		लोहार पट्टी चौराहा	6.40	8.25	1.50	3.15
18		शंकर दूध भंडार	6.41	8.27	1.49	3.14
19	बम्बई बाज़ार	पुलिस चोकी	6.42	8.28	1.47	3.13
20	राजवाडा	गुरुद्वारा	6.43	8.30	1.45	3.11
21		पुलिस चोकी	6.44	8.31	1.44	3.10
22		किसन पूरा पुल	6.45	8.33	1.43	3.08
23		नोवेल्टी चौराहा	6.47	8.35	1.42	3.06
24	कोठारी मार्केट	गुरुद्वारा	6.49	8.37	1.40	3.04
25		रीगल चौराहा	6.51	8.40	1.38	3.02
26		स्कूल	7.30	9.10	1.05	2.45




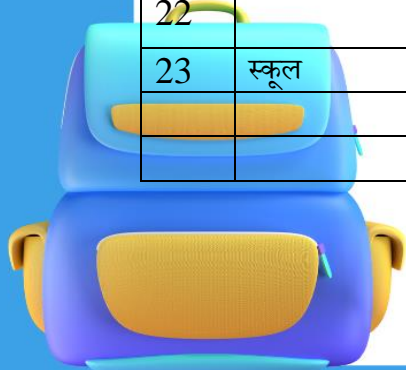


विद्यासागरस्कूल, इंदौर

बसरूटनंबर - 09

बस नं० MP 09 एफए 3709 / बैठकक्षमता 68 + 2

क्रमांक	क्षेत्र	बसस्टॉप	पहुचना		प्रस्थान	
			प्रथम ट्रिप	द्वितीयट्रिप	प्रथमट्रिप	द्वितीयट्रिप
1	Kanadiyaरोड	गोकुल नगर	7.00	8.40	1.25	3.00
2		पेट्रोल पंप	7.01	8.41	1.26	3.01
3		मोर्या गार्डन	7.03	8.42	1.28	3.02
4		कर्नाटक स्कूल	7.04	8.43	1.29	3.03
5		सहज ध्यान केन्द्र	7.05	8.44	1.30	3.04
6	संचार नगर	संचारनगर	7.06	8.45	1.31	3.05
7		शर्मा मिठाई	7.07	8.46	1.32	3.06
8		बैंक ऑफ HDFC	7.08	8.47	1.33	3.07
9	सब्जी बाजार	रवि ग्लास	7.09	8.48	1.35	3.08
10		टप्पू ट्रेडर्स	7.10	8.49	1.29	3.01
11	भिचोली हापसी रोड	पंजाब बैंक	7.11	8.50	1.28	3.00
12		भैरव बाबा मंदिर	7.12	8.51	1.27	2.59
13		आदर्श शिशु विहार मंदिर	7.13	8.52	1.26	2.58
14		बिजली नगर	7.14	8.53	1.25	2.57
15		साँची पॉइंट	7.15	8.54	1.24	2.56
16	बिजली नगर	पुलिस लाइन	7.16	8.55	1.23	2.55
17	वाटर पार्क रोड	स्टेलिंग स्काई	7.18	8.56	1.22	2.54
18		श्रीनाथ मल्टी	7.19	8.57	1.21	2.53
19		साहिल मल्टी	7.20	8.58	1.20	2.52
20		एकैरा मल्टी	7.21	8.59	1.19	2.51
21		हेवन होम	7.22	9.00	1.18	2.50
22		राजशाही गार्डन	7.24	9.01	1.15	2.46
23	स्कूल	विद्यासागर स्कूल	7.30	9.10	1.05	2.45






विद्यासागर स्कूल , इंदौर

बस रूट नंबर - 10

बस नं MP 09 FA 3459 / बैठक क्षमता 45+2

क्रमांक	क्षेत्र	बसस्टॉप	पहुचना		प्रस्थान	
			प्रथमट्रिप	द्वितीयट्रिप	प्रथमट्रिप	द्वितीयट्रिप
1	राजेंद्र नगर	वैशाली नगर चौराहा	6.30	8.10	2.17	3.47
2		चाणक्यपुरी चौराहा	6.31	8.11	2.16	3.46
3		अल्पाइन स्कूल	6.32	8.12	2.15	3.45
4	राजेंद्र नगर	राम मंदिर	6.33	8.13	2.14	3.44
5		दत्त मंदिर	6.34	8.14	2.13	3.43
6		रेती मंडी चौराहा	6.35	8.15	2.11	3.41
7	गोपुर चौराहा	पुलिस चौकी	6.40	8.20	2.04	3.34
8		जारोलिया मार्केट	6.41	8.21	2.03	3.33
9	द्वारका पुरी	सेठी गेट के पास	6.42	8.22	2.02	3.32
10	फुठी कोठी	फुठी कोठी	6.43	8.23	2.00	3.30
11		रिलेक्स गार्डन	6.44	8.24	1.59	3.29
12		पेट्रोल पंप	6.46	8.26	1.57	3.27
13		शुभम हॉस्पिटल	6.47	8.27	1.56	3.26
14	गुमास्ता नगर	शिव मंदिर	6.48	8.28	1.55	3.25
15		नाकोडा चोक	6.50	8.30	1.53	3.23
16		रणजीत हनुमान मंदिर	6.51	8.32	1.51	3.21
17		सत्संग भवन	6.52	8.33	1.50	3.20
18	अन्नपूर्णा रोड	विश्वकर्मा मंदिर	6.53	8.35	1.48	3.18
19	60 फिट रोड	सुदामा नगर	6.54	8.38	1.45	3.15
20		नेमा कुल्फी	6.55	8.39	1.44	3.14
21		गोल्डन स्कूल	6.56	8.40	1.43	3.13
22		राम मंदिर पॉइंट	6.57	8.41	1.42	3.12
23	चोइथराम	सब्जीमंडी	6.58	8.43	1.40	3.10
24	रिंग रोड	गुरुद्वारा	7.06	8.48	1.35	3.05
25		स्कूल	7.30	9.10	1.05	2.45






विद्यासागर स्कूल , इंदौर

बस रूट नंबर - 14

बस नं MP 09 FA 7099 / बैठक क्षमता 51 + 1

क्रमांक	क्षेत्र	बसस्टॉप	पहुचना प्रथमट्रिप	प्रस्थान द्वितीयट्रिप	प्रथमट्रिप	द्वितीयट्रिप
1	गुलाब बाग	पेट्रोल पंप के सामने	6.30	8.10	2.20	3.52
2		गुलाब बाग कालोनी	6.31	8.11	2.15	3.50
3		बॉम्बे हॉस्पिटल	6.33	8.12	2.10	3.48
4		बी सी एम मल्टी	6.36	8.13	2.05	3.46
5	महालक्ष्मी नगर	मंदिर	6.39	8.16	2.00	3.40
6		नरीमन पॉइंट्स	6.42	8.18	1.58	3.38
7		महालक्ष्मी नगर	6.43	8.19	1.56	3.36
8		सनसिटी मेन रोड	6.50	8.20	1.54	3.34
9	तुलसी नगर	डीपी के पास	6.51	8.23	1.52	3.32
10		नर्मता गार्डन	6.52	8.24	1.50	3.30
11		तुलसी नगर	6.54	8.26	1.48	3.28
12		नाले के पास	6.55	8.28	1.47	3.26
13		तुलसी नगर मल्टी	6.57	8.29	1.45	3.24
14		MP ऑनलाइन	6.58	8.30	1.43	3.22
15	निपानिया	अल्ट्रा टेक सीमेंट	6.59	8.35	1.41	3.20
16		समर पार्क कालोनी 2	7.00	8.40	1.39	3.18
17		समर पार्क कालोनी	7.01	8.42	1.38	3.16
18		अमृत पेलेस	7.02	8.43	1.36	3.14
19		आशीर्वाद पेलेस	7.03	8.44	1.35	3.12
20		बी सी एम मल्टी	7.04	8.47	1.33	3.10
21		डीवाइन टीन्स	7.05	8.49	1.32	3.08
22		तुलसी रेसीडेंसी	7.06	8.51	1.31	3.06
23		कृष्ण विहार कालोनी	7.07	8.55	1.29	3.04
24		सिका कॉलेज	7.08	8.56	1.27	3.02
25	बायपास	बेस्ट प्राइज	7.10	8.58	1.25	3.00
26		स्कूल	7.30	9.10	1.05	2.45




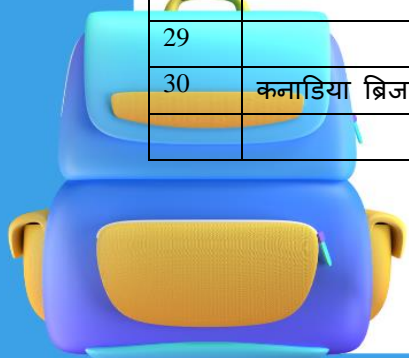


विद्यासागर स्कूल, इंदौर

बस रूट नंबर -13

बस नं MP 30 P 0284 / बैठक क्षमता 40 + 1

क्रमांक	क्षेत्र	बसस्टॉप	पहुचना		प्रस्थान	
			प्रथमट्रिप	द्वितीयट्रिप	प्रथमट्रिप	द्वितीयट्रिप
1	हिरा नगर	जनता स्टूडियो	6.20	8.10	2.12	4.02
2		पेट्रोल पंप के पास	6.21	8.10	2.10	3.59
3		कनकेश्वरी गार्डन के पास	6.23	8.12	2.08	3.57
4	MR 10 चौराहा	चौराहा	6.24	8.13	2.06	3.55
5		माता पिता नर्सरी सर्विस रोड	6.26	8.15	2.04	3.53
6		शालीमार स्वयं	6.29	8.14	2.03	3.52
7		तिरुमला प्राइड	6.32	8.14	2.03	3.52
8		रॉयल बंगलो	6.39	8.17	2.02	3.51
9		ऑटो स्टैंड	6.40	8.19	2.00	3.49
10	बापट चौराहा	बापट चौराहा	6.41	8.21	1.57	3.47
11		न्याय नगर पुल के पास	6.42	8.22	1.56	3.45
12		जैन भोजनालय	6.44	8.23	1.55	3.43
13		अपोलो हॉस्पिटल	6.45	8.25	1.53	3.41
14	स्कीम न. 74	पुराना सिका स्कूल	6.46	8.26	1.52	3.39
15		नया सिका स्कूल पानी टंकी	6.48	8.28	1.50	3.37
16		निरंजनपुर	6.55	8.31	1.48	3.35
17		खालसा चोक मेन रोड	6.56	8.32	1.47	3.33
18	देवास नाका	राजपाल टोयोटा	6.59	8.37	1.42	3.28
19	AB रोड	महिंद्रा शोरूम	7.00	8.39	1.40	3.26
20		शालीमार टाउनशिप	7.01	8.41	1.39	3.24
21		पटेल मोटर्स	7.02	8.42	1.38	3.23
22		सत्यसाई चौराहा	7.03	8.45	1.35	3.20
23	विजय नगर	विजय नगर थाना	7.04	8.47	1.33	3.18
24		विकास गार्डन पंप के पास	7.05	8.48	1.32	3.17
25	रिंग रोड	रेडिसन चौराहा	7.06	8.49	1.31	3.16
26		मालवीय पेट्रोल पंप	7.07	8.52	1.28	3.13
27	बायपास रोड	साई कृपा मेन रोड	7.08	8.53	1.27	3.11
28		रंगून गार्डन	7.09	8.54	1.26	3.09
29		स्टार चौराहा	7.10	9.00	1.20	3.05
30	कनाडिया ब्रिज के पास	साँची छत	7.12	9.05	1.25	3.00
		स्कूल	7.30	9.10	1.05	2.45






विद्यासागरस्कूल, इंदौर

बस मार्ग सं. 15

बस नं MP 09FA0294 / बैठक क्षमता 50 +2

क्रमांक	क्षेत्र	पहुचना		प्रस्थान	
		प्रथमट्रिप	द्वितीयट्रिप	प्रथमट्रिप	द्वितीयट्रिप
1	खुडेल	6.30	no	No	3.30
2	असरावद	6.50	8.25	1.45	3.15
3	माली खेडी	6.55	8.30	1.40	3.10
4	अम्बामोलिया	6.59	8.35	1.35	3.05
5	बढ़िया कीमा चोकी	7.00	8.50	1.30	3.00
6	पुष्प रतन कालोनी	7.10	9.00	1.25	2.55
7	वास्तु सिटी	7.13	9.05	1.20	2.50
8	प्रजा स्कूल	7.15	9.07	1.15	2.46
9	स्कूल	7.30	9.10	1.10	2.45



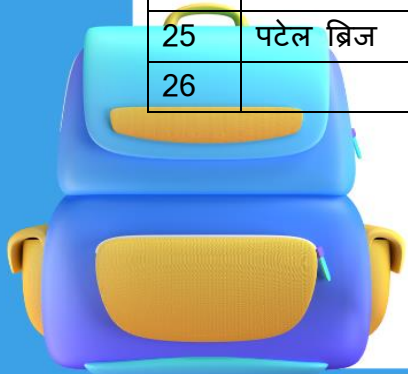


विद्यासागर स्कूल , इंदौर

बस रूट नंबर - 16

बस नं MP 09 एफए 7559 / बैठक क्षमता 50 + 2

क्रमांक	क्षेत्र	बसस्टॉप	पहुचना		प्रस्थान	
			प्रथमट्रिप	द्वितीयट्रिप	प्रथमट्रिप	द्वितीयट्रिप
1	गंगवाल बस स्टैंड	कार्नेर	6.20			4.08
2		सराफा स्कूल	6.22	8.05	2.21	4.05
3		महू नाका	6.23	8.08	2.20	4.00
4		दशहरा मैदान	6.28	8.09	2.15	3.56
5	RTO ROAD	विनय नगर	6.30	8.11	2.13	3.55
6		लोकमान्य नगर	6.31	8.13	2.12	3.54
7		नई दुनिया	6.32	8.15	2.09	3.53
8		लाल बाग	6.33	8.18	2.08	3.52
9	छत्री बाग	साई मेडिकल	6.38	8.20	2.05	3.49
10		जयरामपुर कालोनी	6.39	8.22	2.04	3.48
11	कलेक्टर ऑफिस	पुराना गेट	6.40	8.25	2.02	3.46
12	हर सिद्धि	फुल मंडी	6.42	8.26	2.00	3.44
13	माणिक बाग	त्रिवेणी कालोनी	6.47	8.27	1.51	3.39
14		छ बंगला	6.48	8.29	1.50	3.38
15		ऑरेंज कांटी	6.49	8.32	1.49	3.37
16		प्रेम नगर	6.50	8.33	1.47	3.35
17		प्रताप नगर	6.51	8.34	1.45	3.23
18		रिलायंस फ्रेश	6.52	8.36	1.43	3.20
19		पलसीकर कालोनी	6.55	8.38	1.41	3.15
20	जुनी इंदौर	रावजी बाज़ार थाना	6.58	8.40	1.39	3.13
21		मटके वाला	7.00	8.42	1.37	3.11
22		मोनालिसा आइसक्रीम	7.02	8.43	1.35	3.09
23		नन्दलाल पूरा	7.05	8.44	1.33	3.07
24	जवाहर मार्ग	सेफी होटल	7.08	8.49	1.32	3.05
25	पटेल ब्रिज	पटेल प्रतिमा	7.12	8.52	1.30	3.00
26		स्कूल	7.30	9.10	1.05	2.45





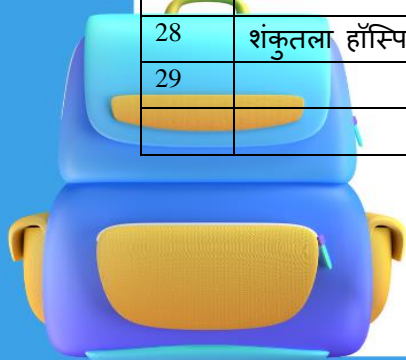
विद्यासागर स्कूल , इंदौर

बस रूट नंबर – 19

बस नं MP 09 FA 3659 / बैठक क्षमता

52+2

क्रमांक	क्षेत्र	बसस्टॉप	पहुचना		प्रस्थान	
			प्रथमट्रिप	द्वितीयट्रिप	प्रथमट्रिप	द्वितीयट्रिप
1	इंडस्ट्री हॉउस	पुल के पास	06.35	8.10	1.56	3.29
2	धोबी घाट	पुल के पास	6.36	8.11	1.55	3.28
3		लक्ष्मी मेमोरियल	6.38	8.12	1.54	3.27
4	जंजीरवाला	सेल्बी हॉस्पिटल	6.40	8.15	1.53	3.26
5	रेस कोर्स रोड	रोनक विला	6.42	8.17	1.52	3.25
6		ओर्चिड रेसीडेंसी	6.43	8.18	1.50	3.23
7		इंदौर सामचार प्रेस	6.44	8.19	1.49	3.22
8	वल्लभ नगर	ब्रिज के निचे	6.47	8.21	1.47	3.20
9		विक्टोरिया अरबन	6.47	8.22	1.45	3.18
10	घंटाघर	विक्रम टावर	6.55	8.23	1.42	3.15
11	कंचन बाग	कादम्बरी साड़ी	6.56	8.30	1.40	3.13
12	ढक्कन वाला कुआ	दरगाह	6.57	8.32	1.39	3.12
13	कंचन बाग	गेट न. 12	6.58	8.33	1.38	3.11
14	रतलाम कोठी	ओमनी पलेस	6.59	8.34	1.37	3.10
15	गीता भवन	रसगुल्ला हाउस	7.00	8.36	1.36	3.09
16		मंदिर कोर्नर	7.01	8.37	1.35	3.08
17	मनोरमा गंज	शांति नगर	7.02	8.38	1.34	3.07
18	मयंक हॉस्पिटल	साँची पॉइंट	7.03	8.39	1.33	3.06
19	बडवानी प्लाजा	रोड कोर्नर	7.04	8.40	1.32	3.05
20	रविन्द्र नगर	गायत्री मंदिर	7.05	8.42	1.30	3.02
21	साकेत	पान कोर्नर	7.06	8.44	1.28	3.00
22	मनीष पूरी	ऑटो स्टैंड	7.07	8.45	1.27	2.59
23	कनाडिया रोड	दिलीप घड़ी	7.08	7.47	1.25	2.55
24		हनुमान मंदिर	7.09	8.48	1.24	2.54
25		गुलमर्ग प्राइड मेन रोड	7.10	8.49	1.23	2.53
26	गोयल नगर	नाकोडा जोशी डेरी	7.10	8.50	1.22	2.52
27		विवेकविद्या मंदिर स्कूल	7.11	8.51	1.21	2.51
28	शंकुतला हॉस्पिटल	शंकुतला हॉस्पिटल	7.11	8.52	1.20	2.50
29		स्कूल	7.30	9.10	1.05	2.45



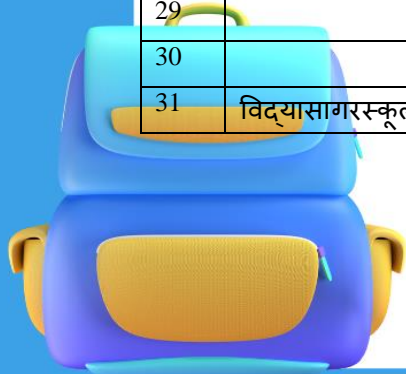


विद्यासागर स्कूल , इंदौर

बस रूट नंबर - 21

बस नं MP 09 एफए 8099 / बैठक क्षमता 44 +1

क्रमांक	क्षेत्र	बसस्टॉप	पहुचना		प्रस्थान	
			प्रथमट्रिप	द्वितीयट्रिप	प्रथमट्रिप	द्वितीयट्रिप
1	भमोरी प्लाजा	पूल	6.30	8.10	2.17	3.48
2		कृष्णा डेयरी	6.30	8.10	2.16	3.47
3		भमोरी पुल	6.30	8.10	2.15	3.46
4		अनूप टॉकीज	6.32	8.12	2.13	3.43
5	बजरंग नगर	बजरंग नगर	6.33	8.13	2.12	3.42
6		मेडिकल स्टोर	6.33	8.14	2.11	3.41
7		बिमा हॉस्पिटल	6.34	8.15	2.10	3.40
8		चालक का प्रशिक्षण केंद्र	6.36	8.17	2.08	3.38
9	क्लर्क कॉलोनी	क्लर्क कॉलोनी	6.40	8.21	2.03	3.35
10		परदेशी पूरा	6.41	8.22	2.04	3.34
11		डमरू उस्ताद चौराहा	6.45	8.26	2.00	3.30
12		सुभाष नगर	6.46	8.24	1.58	3.28
13		लाल मंदिर	6.47	8.28	1.54	3.24
14		यशोदा कृष्णा टॉवर	6.48	8.29	1.53	3.23
15	पाटनीपुरा	पाटनीपुरा चौराहा	6.49	8.30	1.52	3.22
16		एलआईजी मेन रोड	6.50	8.31	1.51	3.21
17		एलआईजी थाना	6.51	8.32	1.50	3.20
18		एशियाई संस्थान	6.52	8.33	1.49	3.19
19		अनूप नगर	6.56	8.34	1.48	3.18
20		नफीस बेकरी	6.58	8.36	1.46	3.16
21		बीमा नगर	6.59	8.37	1.45	3.15
22		श्री नगर	7.00	8.37	1.45	3.15
23		लक्ष्मी डेरी	7.00	8.38	1.44	3.14
24		श्रीनगर ऑटो स्टैंड	7.01	8.39	1.43	3.13
25		खुशबू अपार्टमेंट	7.03	8.41	1.42	3.12
26		चंद्रलोक चौराहा	7.04	8.43	1.41	3.11
27		लिटिल फ्लावर स्कूल	7.05	8.45	1.39	3.09
28		पेट्रोल पंप	7.06	8.47	1.36	3.06
29		खजराना चौराहा	7.07	8.48	1.35	3.05
30		मयूर हॉस्पिटल				
31	विद्यासागरस्कूल	स्कूल	7.30	9.10	1-10	2.40





विद्यासागरस्कूल, इंदौर

बसरूटनंबर 22

बस नं० MP 09FA 0293 / बैठकक्षमता 50 +2

S.No	बसस्टॉप	मैट्रिप आगमन		प्रस्थान	
		पहर			पहर
1	सेमलिया चौराहा	6.30			3.50
2	हरण खेडी चौराहा	6.33			3.45
3	बडोदिया	6.35			3.40
4	जगमाल पिपलिया	6.40			3.35
5	बुराना खेडी	6.55			3.25
6	खत्री खेडी	6.55	8.23	1.43	3.20
7	बेगम खेडी	7.00	8.25	1.39	3.18
8	केलिफोर्निया सिटी	7.01	8.28	1.36	3.13
9	कनाडिया	7.02	8.30	1.35	3.12
10	गायत्री मंदिर	7.05	8.35	1.32	3.10
11	शिव मंदिर	7.09	8.40	1.29	3.09
12	रॉयल स्टेट कोलोनी	7.10	8.41	1.27	3.07
13	करुणा सागर कोलोनी	7.12	8.42	1.25	3.05
14	शांति निकेतन	7.15	8.44	1.21	3.00
	भिचोली हप्सी	7.20	8.45	1.20	
15	प्रजा स्कूल	7.27	9.00	1.15	2.50
16	स्कूल	7.30	9.10	1.10	2.40





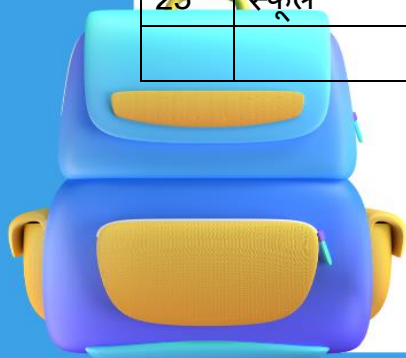
विद्यासागर स्कूल , इंदौर

बस रूट 23

बस नं MP 09 एफए 6679 / बैठक क्षमता

40 + 1

क्रमांक	क्षेत्र	बसस्टॉप	पहुचना			प्रस्थान	
			प्रथमट्रिप		द्वितीयट्रिप	प्रथमट्रिप	द्वितीयट्रिप
1	छोटा बांगड़दा	सुविधि नगर	6.40			2.00	3.50
2		सांवरिया नगर	6.42		8.15	1.50	3.48
3	संगम नगर	श्रीराम वाटिका	6.43		8.16	1.47	3.46
4	संगम नगर	संगम नगर	6.45			1.46	3.44
5	संगम नगर	प्रतिभा विद्याविहार स्कूल	6.47		8.18	1.45	3.42
6	संगम नगर	संगम नगर गार्डन	6.48			1.42	3.40
7	संगम नगर	लाल मंदिर	6.49		8.20	1.40	3.38
8	संगम नगर	कचरा स्टेशन	6.50		8.22	1.35	3.35
9	खड़ा गणपति	खड़ा गणपति	6.51			1.33	3.33
10		गरिमा स्कूल	6.52		8.27	1.30	3.30
11		लाल मंदिर	6.53				3.28
12	कुशवाह नगर	कोर्नर	6.53				3.25
13	उज्जैन रोड	ब्रिज के पास	6.55		8.31	1.28	3.20
14	बाणगंगा	नाका	6.55				3.18
15		दीपू यादव ऑफिस	6.56				3.15
16	मरीमाता	शिवा ऑटो पार्ट्स	6.58		8.32	1.24	3.12
17	मरीमाता	चौराहा	7.00			1.23	3.10
18	मरीमाता	पुलिस लाइन	7.01		8.35	1.22	3.08
19	पोलो ग्राउंड	भैरव मंदिर	7.02		8.37	1.21	3.05
20	दवा बाजार	पेट्रोल पंप	7.09		8.44	1.16	2.56
21	MYH मेन गेट	पूजा डेरी	7.10		8.45	1.15	2.55
22	पिपल्याहाना	चौराहा	7.15		8.55	1.10	2.50
23	स्कूल	स्कूल	7.30		9.10	1.05	2.45



A B C




विद्यासागर स्कूल, इंदौर

बस रूट संख्या 24

बस नं MP 09 एफए 0297 / बैठक क्षमता 50 +1

क्रमांक	क्षेत्र	पहुचना	प्रस्थान			
			प्रथमट्रिप	द्वितीयट्रिप	प्रथमट्रिप	द्वितीयट्रिप
1	तेजाजी नगर	पेट्रोल पंप	6.40	8.37	1.55	3.32
2		सार्थक विहार गेट	6.42	8.39	1.53	3.29
3		तेजाजी नगर पुल	6.43	8.30	1.55	3.30
4		मिर्जापुर गेट	6.45	8.32	1.52	3.28
5		सेटेलाइट कोलोनी गेट	6.48	8.34	1.50	3.25
6	रालामंडल	आईसीआईसीआई बैंक	6.50	8.36	1.45	3.20
7	सिल्वर स्प्रिंग	फेस 2	6.53	8.40	1.40	3.15
8	नायता मुंडला	नायता मुंडला	6.55	8.42	1.30	3.08
9	RTO रोड	शुभ सिटी गेट	7.00	8.45	1.26	3.06
10	नेमावर पालदा रोड	शनि मंदिर	7.02	8.46	1.23	2.55
11		राम मंदिर	7.05	8.47	1.20	2.50
12		पेट्रोल पंप	7.07	8.48	1.18	2.48
13	बायपास	एम्पायर विकट्री मेन रोड	7.12	8.50	1.16	2.46
14		सहारा सिटी के सामने	7.15	8.55	1.15	2.45
15	स्कूल	स्कूल	7.30	9.10	1.05	2.45






विद्यासागर स्कूल, इंदौर

बस रूट नंबर - 25

बस नं MP 09 PA 1199 / बैठक क्षमता 46+2

क्रमांक	क्षेत्र	बसस्टॉप	पहुचना		प्रस्थान	
			प्रथमट्रिप	द्वितीयट्रिप	प्रथमट्रिप	द्वितीयट्रिप
1	MR 9 रोड	चन्द्र नगर	6.30			3.40
2		बर्फानी धाम मंदिर	6.31			3.39
3		चिंतामन हनुमान मंदिर	6.33	8.05	2.14	3.38
4		रोबोट चौराहा	6.35	8.07	2.13	3.37
5		खजराना चौराहा	6.37	8.10	2.12	3.36
6		रिद्धि सिद्धि कालोनी	6.39	8.12	2.10	3.35
7		खजराना मंदिर बस स्टॉप	6.41	8.15	1.58	3.30
8		पीपल चोक	6.45	8.17	1.53	3.25
9		विजय गारमेंट्स	6.47	8.20	1.49	3.23
10		तालाब रोड	6.49	8.22	1.47	3.20
11		मस्जिद के पीछे	6.52	8.25	1.45	3.18
12		खजराना थाना	6.53	8.27	1.39	3.12
13		दरगाह पानी की टंकी	6.55	8.26	1.37	3.09
14		बड़ी दरगाह मेन गेट	6.57	8.27	1.35	3.06
15		कायनात कम्पौंड	6.59	8.28	1.33	3.02
16		कमेटी हाल	7.02	8.30	1.32	3.01
17		पाकीजा कालोनी	7.07	8.40	1.30	3.00
18		मानवता नगर	7.10	8.45	1.15	2.55
19		स्कूल	7.30	9.10	1.05	2.45






विद्यासागर स्कूल, इंदौर

बस रूट नम्बर 26

बस नं MP 09 एफए 6839 / बैठक क्षमता 40+2

S.No	क्षेत्र	बसस्टॉप	पहुचना		प्रस्थान	
			प्रथमट्रिप	द्वितीयट्रिप	प्रथमट्रिप	द्वितीयट्रिप
1		सुल्लाखेडी	6.10	7.35	2.20	4.10
2	एक्सोटिका होटल	सिल्वर पार्क गेट 2 पर	6.15	7.38	2.15	4.00
3	APJ कॉलेज रोड	पेट्रोल पंप कार्नेर	6.20	7.40	2.10	3.45
4		कासा ग्रीन	6.22	7.42	2.09	3.44
5		कासा विला	6.24	7.44	2.07	3.42
6	बायपास	विस्तारा सिटी	6.25	7.50	2.02	3.37
7		ब्रिज के निचे	6.28	7.52	2.00	3.35
8		ओमेक्स सिटी	6.35	8.05	1.50	3.25
9		मालवा कॉलेज	6.45	8.15	1.45	3.20
10		काउंटी वाक गेट न. 2	6.48	8.20	1.42	3.20
11		शिशुकुंज स्कूल मेनगेट	6.50	8.25	1.40	3.15
12		एस पी विलास मेन रोड	7.00	8.35	1.35	3.10
13		बिचोली हापसी		8.45	1.20	3.05
14	स्कूल	स्कूल	7.30	9.10	1.10	2.40






विद्यासागरस्कूल, इंदौर

बसरूटनंबर 27

बसनं MP 09FA0295 / बैठकक्षमता 50 + 2

S.No	बसस्टॉप	प्रथम ट्रिप			द्वितीयट्रिप प्रस्थान	
				प्रस्थान Trip		
1	दशहरा मैदान कम्पेल	6.20			3.35	
2	कम्पेल सूरदास मंदिर	6.25			3.32	
3	कम्पेल चक्की	6.27			3.30	
4	कम्पेल चौराहा	6.30			3.25	
5	पिवडाय	6.35			3.20	
6	जामनिया	6.45			3.15	
7	सनावदिया	6.50			3.10	
8	देवगुरादिया	6.55	8.30	1.35	3.05	
9	दुधिया	6.57	8.32	1.30	3.00	
10	विनायक टाउनशिप	7.03	8.35	1.25	2.55	
11	पुष्प रत्न कालोनी	7.10	8.40	1.20	2.50	
12	स्कूल	7.30	9.10	1.05	2.45	






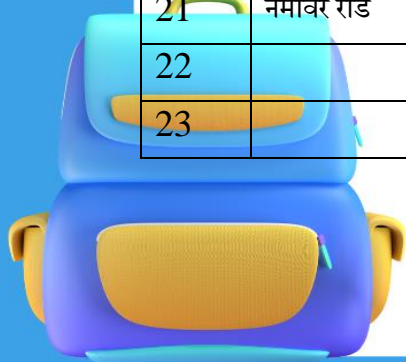
विद्यासागर स्कूल, इंदौर

बस रूट संख्या 28

बस नं MP 09 PA 1299 / बैठक क्षमता

51 + 1

S.No	क्षेत्र	बसस्टॉप	पहुचना		प्रस्थान	
			प्रथमट्रिप	द्वितीयट्रिप	प्रथमट्रिप	द्वितीयट्रिप
1		ओमेक्स हिल्स	6.15			
2	सिलिकोन सिटी	मेन गेट पर	6.20	7.50	2.30	4.15
3		एमरोल्ड स्कूल	6.23	7.55	2.28	4.12
4		गमले वाली पुलिया	6.25	7.58	2.25	4.08
5	बिजलपुर	शिव सागर	6.30	8.00	2.23	4.03
6		बिजलपुर	6.33	8.08	2.22	3.58
7		चमेली देवी स्कूल	6.39	8.13	2.19	3.52
8		सहज अपार्टमेंट	6.41	8.15	2.17	3.49
9	गड़बड़ी पुल	आवासा मल्टी	6.43	8.16	2.06	3.43
10		हेदरी कोलोनी	6.48	8.20	2.05	3.42
11		ट्रेजर टाउन	6.50	8.21	2.04	3.41
12		शिवालय	6.51	8.22	2.03	3.40
13	AB रोड	माँ विहार	6.55	8.23	1.59	3.38
14		पिपल्या पाला	7.00	8.25	1.57	3.35
15		गुरुद्वारा	7.01	8.28	1.54	3.30
16		भोलाराम उस्ताद मार्ग	7.05	8.30	1.52	3.28
17	विष्णुपुरी	महिंद्रा शोरूम के सामने	7.10	8.31	1.48	3.23
18		इन्द्रपुरी	7.12	8.32	1.43	3.17
19	खंडवा रोड	DAVV मेन गेट	7.15	8.33	1.42	3.14
20		तीन इमली चौराहा	7.18	8.38	1.32	3.04
21	नेमावर रोड	पालदा शनि मंदिर	7.19	8.40	1.30	3.02
22		रिलायंस पंप	7.20	8.41	1.25	3.00
23		स्कूल	7.30	9.10	1.10	2.40






विद्यासागर स्कूल , इंदौर

बस रूट संख्या 29

बस नं MP 09 एफए 3499 / बैठक क्षमता

46 +1

S.No	क्षेत्र	बसस्टॉप	पहुचना		प्रस्थान	
			प्रथमट्रिप	द्वितीयट्रिप	प्रथमट्रिप	द्वितीयट्रिप
1	मरीमाता चौराहा	पेट्रोल पंप	6.30	8.05	2.20	3.50
2		किला मैदान	6.32	8.07	2.15	3.45
3		नीलकंठ कोलोनी	6.35	8.10	2.10	3.40
4		बड़वाली चोकी	6.36	8.10	2.05	3.35
5		सदर बाज़ार थाना	6.40	8.11	1.59	3.30
6		मामा भांजा दरगाह	6.43	8.12	1.57	3.25
7		नटराज कला केंद्र	6.45	8.13	1.55	3.23
8	रामबाग	रामबाग चौराहा	6.47	8.14	1.52	3.22
9		पेट्रोल पंप	6.48	8.15	1.50	3.21
10		जींस होम	6.49	8.17	1.48	3.20
11		नूतन स्कूल	6.52	8.18	1.47	3.18
12		चिकमंगलूर चौराहा	6.55	8.20	1.46	3.16
		एम ओ जी लाइन	7.00	8.25		
13	स्नेहलता गंज	जलाराम मंदिर	7.02	8.27	1.44	3.14
14		स्नेहलता गंज	7.03	8.29	1.42	3.12
15		अग्निबाण के पीछे	7.05	8.31	1.40	3.10
16		स्कूल	7.30	9.10	1.05	2.45




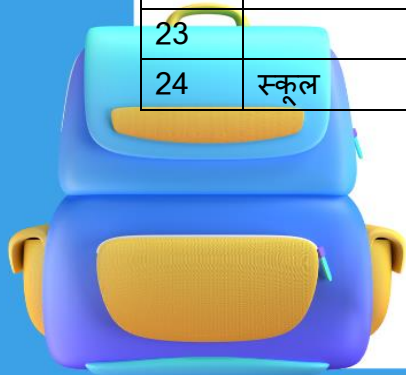


विद्यासागर स्कूल, इंदौर

बस रूट संख्या - 31

बस नं MP 09 एफए 7499 / बैठकक्षमता 34+1

क्रमांक	क्षेत्र	बसस्टॉप	पहुचना		प्रस्थान	
			प्रथमट्रिप	द्वितीयट्रिप	प्रथमट्रिप	द्वितीयट्रिप
1	चोइथराम	पुल के पास	6.40	8.10	2.13	3.13
2		दिगंबर स्कूल	6.41	8.11	2.11	3.11
3		शिव मंदिर	6.42	8.12	2.10	3.30
4	सैफी नगर	पुलिस चौकी	6.43	8.13	2.09	3.29
5	खातीवाला टैंक	पानी की टंकी	6.44	8.14	2.08	3.28
6		महांकाल मंदिर	6.45	8.15	2.07	3.27
7		गुरुद्वारा	6.46	8.16	2.06	3.26
8	सिन्धी कॉलोनी	सिन्धी कॉलोनी	6.47	8.17	2.05	3.25
9		आरती स्वीट	6.48	8.18	2.04	3.24
10	सपना संगीता रोड	सपना संगीता टाकिज	6.49	8.19	2.03	3.23
1 1		होंडा शोरूम	6.50	8.20	2.02	3.22
12		विक्रम टावर	6.51	8.21	2.01	3.21
13		लोटस शोरूम	6.52	8.22	2.00	3.20
14		गुप्ता मेडिकल	6.53	8.23	1.59	3.19
15	जानकी नगर	माताजी मंदिर चौराहा	6.55	8.24	1.58	3.18
16	नवलखा	इंदिरा काम्प्लेक्स	6.57	8.26	1.56	3.16
17		नवलखा चौराहा	6.58	8.28	1.54	3.14
18		प्रकाश नगर	6.59	8.29	1.53	3.13
19		शुक्ला हॉस्पिटल	7.00	8.30	1.52	3.12
20	आनंद नगर	आनंद नगर पेट्रोल पंप	7.01	8.35	1.47	3.07
21		पोस्ट ऑफिस के पास	7.03	8.36	1.46	3.06
22	तीन इमली चौराहा	दरगाह के पास	7.05	8.41	1.41	3.01
23		शनि मंदिर चौहान ट्रेवल्स	7.06	8.45	1.40	3.00
24	स्कूल	स्कूल	7.30	9.15	1.10	2.40




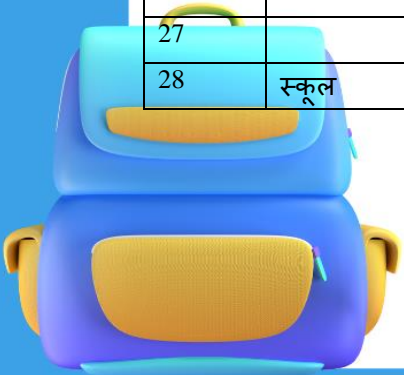


विद्यासागर स्कूल, इंदौर

बस रूट नंबर 33

बस नं MP 09 एफए 2189 / बैठक क्षमता 46+2

क्रमांक	क्षेत्र	बसस्टॉप	पहुचना		प्रस्थान	
			प्रथमट्रिप	द्वितीयट्रिप	प्रथमट्रिप	द्वितीयट्रिप
1	खंडवा रोड	गणेश नगर	6.30	8.20	2.30	3.20
2		रानी बाग	6.32	8.21	2.25	3.21
3		आश्रम गेट	6.36	8.22	2.23	3.22
4		साई बाग कालोनी	6.40	8.22	2.21	3.25
5	लिम्बोदी	क्वीन्स कॉलेज	6.41	8.23	2.20	3.26
6		सरकारी स्कूल	6.42	8.24	2.15	3.28
7		शिवधाम कोलोनी	6.45	8.26	2.12	3.30
8		गणेश गार्डन	6.46	8.28	2.10	3.31
9		पिस पॉइंट	6.48	8.30	2.08	3.32
10		श्री कृष्ण एवेन्यु	6.50	8.32	2.05	3.33
11		न्यू रानी बाग	6.52	8.33	2.00	3.35
12		साई बाग कालोनी	6.53	8.35	1.59	3.37
13		पुष्पकुंज हॉस्पिटल	6.55	8.36	1.57	3.38
14	तेजाजी नगर	पेट्रोल पंप	6.56	8.37	1.55	3.40
15		सार्थक विहार गेट		8.39	1.53	
16		तेजाजी नगर पुल		8.30	1.55	
17		मिर्जापुर गेट		8.32	1.52	
18		सेटेलाइट कोलोनी गेट		8.34	1.50	
19	रालामंडल	आईसीआईसीआई बैंक		8.36	1.45	
20	सिल्वर स्प्रिंग	फेस 2		8.40	1.40	
21	नायता मुंडला	नायता मुंडला		8.42	1.30	
22	RTO रोड	शुभ सिटी गेट		8.45	1.26	
23	नेमावर पालदा रोड	शनि मंदिर		8.46	1.23	
24		राम मंदिर		8.47	1.20	
25		पेट्रोल पंप		8.48	1.18	
26	बायपास	एम्पायर विकट्री मेन रोड		8.50	1.16	
27		सहारा सिटी के सामने		8.55	1.15	
28	स्कूल	स्कूल	7.30	9.10	1.05	2.45



TRACKNOVATE RELOADED

school number -9993604099

SERVER NAME - TRACKNOVATE

PANKAJ PALIWAL TRANS. -9893980399

USER NAME – VSS……. EXP.01,02, PASSWORD – 123456 VSS -9993670019 -0731-354490